





АССОЦИАЦИЯ  
КУРОРТНЫХ И ТУРИСТИЧЕСКИХ ГОРОДОВ

**ИНФОРМАЦИОННЫЙ  
ПРОСПЕКТ**

МУНИЦИПАЛЬНЫЕ ОБРАЗОВАНИЯ — ЧЛЕНЫ АССОЦИАЦИИ  
КУРОРТНЫХ И ТУРИСТИЧЕСКИХ ГОРОДОВ



Добро пожаловать в мир курортной индустрии и туризма!

Как много в нашей бескрайней стране чудесных мест, уже давно и хорошо знакомых, и которые только предстоит посетить! Некоторые из них кратко представлены здесь, в этом проспекте. Богатая природа с уникальными рекреационными и лечебными ресурсами, самобытное культурно-историческое наследие – всё это удивительным образом собрано воедино в курортных и туристических городах — членах нашей Ассоциации. Большие и не очень, многолюдные и по-домашнему уютные, с самой современной инфраструктурой и неповторимым провинциальным шармом. Каждый из этих городов самодостаточен и по-своему прекрасен! Вам непременно захочется неоднократно побывать в каждом из них и наполнить свою память приятными сердцу воспоминаниями, а тело — здоровьем!



# Анапа



– один из самых уютных и привлекательных курортов Черноморского побережья. Здесь больше 1,5 тысяч средств размещения: от фешенебельных пятизвёздочных отелей, санаториев до уютных гостевых домов на морском берегу, предлагающих широкий выбор комфортного проживания и оздоровительных услуг. Местные целебные грязи, минеральные воды, особые ландшафтно-климатические факторы создают позитивный оздоровительный и лечебный эффект. Санаторно-курортный комплекс располагает современной медицинской базой и использует свыше 400 методик для лечения различных заболеваний, часть которых разработана местными курортологами и не имеет мировых аналогов.

**Гордость Анапы** – уникальные песчаные и галечные пляжи общей протяжённостью свыше 70 километров. Золотые пески, барханы и дюны, а также отлично прогревающееся на южном солнце мелководье создают идеальные условия для детского отдыха, а любителям плавания постарше непременно придется по вкусу благоустроенные каменистые и галечные пляжи.

**Широкие возможности для отдыха** у любителей водных развлечений: морские прогулки на яхте, рыбалка, дайвинг, сапбординг, вейкбординг, кайтсёрфинг.

**На курорте масса развлечений:** аквапарки, дельфинарии, океанариумы, парки аттракционов, кинотеатры и шоу-программы, которые никого не оставят равнодушными.

**В пешей доступности** многие популярные достопримечательности культурно-исторического наследия: раскоп античного города Горгиппия и археологический музей; можно познакомиться с творчеством местных ремесленников на арт-авеню, прогуляться по набережной или вдоль песчаного берега, отдохнуть на пляжной лаундж-зоне.

Привлекательны для посещения озеро Сукко со знаменитыми болотными кипарисами, красивые локации Большого Утриша, смотровая площадка «Ласточкины гнёзда», популярная лестница в скале «800 ступеней» и другие туристические объекты курорта.

Любителям организованного отдыха турагентства предложат **массу экскурсий:** от конных прогулок до страусиной или улиточной ферм, современных и самобытных виноделен, входящих в ТОП-50 лучших хозяйств страны.

**Добро пожаловать в Анапу, где вам рады всегда!**

С дополнительной информацией можно ознакомиться в телеграм-канале «Курорт Анапа» <https://t.me/kurortanapa>.





# Белокуриха



— город-курорт, расположенный в юго-восточной части Алтайского края. Название города происходит от «белая курья» (курья — речной залив, заводь, узкий проток реки): считается, что первых поселенцев местности впечатлил белый пар, курящийся над здешними тёплыми источниками. Такое же имя носит протекающая через город небольшая горная речка, извивы которой образуют живописные уголки в курортной части Белокурихи.

Белокуриха расположена в отдалении от крупных городов и промышленных предприятий, со всех сторон окружена горами и фактически спрятана в долине реки.

Мягкий климат делает пребывание здесь комфортным и приятным в любой сезон. Сейчас это круглогодичный курорт. В городе почти два десятка санаториев, в том числе два детских. Санатории Белокурихи оснащены новейшим лечебно-диагностическим оборудованием, соответствующим мировым стандартам. Квалифицированные врачи и медицинский персонал специализируются на лечении заболеваний нервной, эндокринной, репродуктивной, костно-мышечной и сердечно-сосудистой системы, кожи, желудочно-кишечного тракта и верхних дыхательных путей. Разработаны программы постковидной реабилитации.

**Гордость Белокурихи** — термальные минеральные радоновые источники, процедуры с использованием целебного экстракта из рогов марала — пантов, потрясающий, насыщенный фитонцидами воздух и богатейшее культурно-историческое наследие. Термальные воды Белокурихи уникальны по своим лечебным и химическим свойствам. Они отнесены к группе гидрокарбонатно-сульфатно-натриевых радоновых вод со сложным минеральным составом и повышенным содержанием кремния и фтора.

В курортной части города оборудованы **многочисленные терренкуры** — пешие горно-лесные тропы для оздоровительных прогулок.

Курортный стаж города насчитывает без малого век: первая водолечебница в Белокурихе была построена в 1928 году. Сегодня город имеет статус курорта федерального значения.

Зимой Белокуриха — **это престижный горнолыжный курорт**, настоящая находка для любителей активного отдыха. Сюда съезжаются любители сноуборда и горных лыж, ведь горнолыжный комплекс курорта отвечает всем современным требованиям безопасности, удобства и активного отдыха. На курорте открыто 7 горнолыжных трасс разной сложности и протяжённости. Удобная канатно-кресельная дорога позволяет не только получить хорошее впечатление от горнолыжных спусков, но и восхищаться удивительным пейзажем Алтайского курорта.

**Если есть на земле рай, то это — Алтайский край!**

С дополнительной информацией можно ознакомиться на официальном сайте города-курорта Белокуриха <https://belokurikha.gosuslugi.ru/>.



# Горячий Ключ



расположен в живописных предгорьях западного Кавказа, на правом берегу притока Кубани – реки Псекупс. Длина реки достигает 146 километров. Летом Псекупс становится достоянием любителей сплавов. Удобное географическое положение города, близость к главному международному аэропорту

Краснодарского края (45 км) и наличие узловой железнодорожной станции, через которую проходят пассажирские поезда в Адлер, Москву и другие города России, по праву определяют статус города как курортных ворот Краснодарского края. Через город проходит главная южная федеральная дорога М-4 «Дон». Уютный, наполненный солнцем и свежими горными ветрами город Горячий Ключ – это **старейший бальнеологический курорт краевого значения**. Родословную курорт ведёт с 1864 года.

Своим рождением город обязан минеральным источникам. Горячий Ключ — место, где удачно сочетаются лечебные факторы ессентукских питьевых **минеральных вод и сероводородных ванн типа Сочи-Мацеста**. Большая часть отдыхающих приезжают на лечение в здравницы Горячего Ключа. Изумительной красоты природа, чистейший горный воздух, целебные источники и множество природных достопримечательностей манят сюда туристов со всех концов страны. Благодаря уникальному сочетанию различных по химическому составу минеральных вод здесь лечат широкий спектр болезней: сердечно-сосудистые заболевания, хронические заболевания органов пищеварения, дыхания, костно-мышечной системы и соединительной ткани, нервной системы, заболевания эндокринной системы и обмена веществ, гинекологические и кожные заболевания, воспалительные процессы предстательной железы у мужчин, болезни системы кровообращения.

Курортологи сохранили вековые традиции курортной медицины и успешно применяют их на практике. Санаторно-курортный комплекс Горячего Ключа предлагает **более 50 лечебных и множество спа-программ** на основе более 500 лечебных и диагностических технологий, что позволяет удовлетворить спрос жителей России, ближнего и дальнего зарубежья на профилактическое обследование, оздоровление, санаторно-курортное лечение. Большинство программ и методик основаны на использовании псекупских минеральных вод.

Излюбленное место прогулок жителей и гостей города – **курортный парк Горячего Ключа**. Он был заложен ещё в XIX веке вблизи от минеральных источников и первых корпусов Екатеринодарского войскового госпиталя – будущего курорта. Душой и сердцем Горячего Ключа называют Минеральную поляну, расположенную в курортном парке. От Минеральной поляны прогулку можно продолжить по горному терренкуру – пешеходному маршруту, входящему в перечень методов санаторно-курортного лечения дозированной физической нагрузкой.

**Курорт Горячий Ключ, где живой воды бесценный дар, всегда открыт для гостей!**

С дополнительной информацией можно ознакомиться на официальном сайте администрации муниципального образования город Горячий Ключ <https://gorkluch.ru/city/sila-prigody/>, а также по номеру телефона отдела по вопросам курорта и туризма администрации муниципального образования город Горячий Ключ 8(86159) 3-84-49 (доб. 219).





# ЕЙСК



– курортный город на юге России, расположенный на северо-восточном окончании Ейского полуострова, у основания Ейской косы, между Таганрогским заливом и Ейским лиманом Азовского моря. Город является самым северным городом Краснодарского края, вследствие чего получил неофициальный слоган «С Ейска начинается Кубань».

Ейск основан в 1848 году, внесён в список исторических мест России. Наибольший интерес для туристов и гостей города представляет **Ейская коса**, на которой сосредоточены большинство баз отдыха, главные городские пляжи, а также яхт-клуб и один из городских парков аттракционов. Далее к юго-западу начинается Купеческий Ейск – историческая часть города, основная застройка которой велась ещё в XIX веке, представляющая собой ансамбль множества строго перпендикулярных улиц, сохранивших до наших дней облик провинциального южного портового города.

В Ейске активно развивается **индустрия семейного отдыха и оздоровления**. В 40 км от Ейска находится Ханское озеро, знаменитое своими лечебными грязями и источниками йодо-бромных и сероводородных минеральных вод. В санатории «Ейск» с их помощью проводится лечение многих хронических неинфекционных заболеваний, в частности: сердечно-сосудистых, центральной и периферической нервной системы, органов дыхания, костно-мышечной системы и др.

Крупнейшим зелёным массивом города является парк имени Ивана Максимовича Поддубного, знаменитого борца. Большое количество летних кафе, несколько фонтанов, многочисленные аллеи сделали парк популярным местом отдыха жителей и гостей города. В парке также работает музей-мемориал И. М. Поддубного.

Особой популярностью пользуется **пляж Каменка**, расположенный южнее порта. Море здесь очень мелкое, во время отливов на поверхность выходят многочисленные отмели, образующие большие песчаные «острова». Попеременное чередование отмелей и более глубокого моря заканчивается только в нескольких сотнях метров от берега.

На городских пляжах действуют многочисленные водные аттракционы. На Приморской набережной имеются **дельфинарий, океанариум, гостиницы и кафе**.

Ейск часто называют **российской меккой сёрфингистов**. Первые соревнования по виндсёрфингу были проведены на базе ейского яхт-клуба ещё в 1999 году. С тех пор число участников и любителей этого зрелищного вида спорта неуклонно растёт.

На курорте распространены различные активные виды отдыха: **туризм, конный спорт, прыжки с парашютом, охота и рыбалка**. Ейск является одним из нарождающихся и весьма перспективных центров яхтинга в России. Ежегодно в мае в акватории Таганрогского залива проходит парусный фестиваль крейсерских яхт «Парусная весна в городе Ейске».

**Жаркое солнечное лето, песчаные ракушечные пляжи, неглубокое море и бюджетный вариант отдыха ежегодно привлекают тысячи туристов со всей России.**

С дополнительной информацией можно ознакомиться на официальном сайте администрации Ейского городского поселения Ейского района <https://adm-yeisk.ru/o-gorode-eyске>, а также по номеру телефона 8(86132)2-34-95.



# Т Ессентуки



являются одной из жемчужин Кавказских Минеральных Вод. Город со 198-летней историей прошёл этапы от военно-пограничного редута до здравницы с мировым именем, обладает большим культурным потенциалом и традициями, заложенными ещё в XIX веке русской интеллигенцией в период становления и развития лечебно-оздоровительного курорта.

Современные Ессентуки — это курорт федерального значения, развивающаяся здравница, где проживает более 120 тысяч человек, среди которых представители 82 национальностей. Для Ессентуков характерен континентальный горно-степной климат. Город сохраняет лидерство в туристической индустрии, как круглогодичный курорт с разнообразным санаторным комплексом и обширной досуговой частью. В Ессентуках ежедневно принимают отдыхающих 27 санаторно-курортных учреждения, коечный фонд которых рассчитан более чем на 8 тысяч человек.

Ессентуки — это **крупный питьевой и бальнеологический курорт**, который вырос из казачьей станицы. Ессентуки — это **крупнейший гастроэнтерологический курорт России** и остаётся уникальным местом оздоровления благодаря своим природно-минеральным ресурсам. Соляно-щелочные минеральные воды «Ессентуки-4» и «Ессентуки-17» снискали заслуженную мировую славу. Курорт по праву занимает ведущее место в стране по эффективности лечения болезней желудочно-кишечного тракта, печени. В лечебных целях используют также сульфидную иловую грязь озера Тамбукан (грязелечение). В одной из самых больших грязелечебниц лечат заболевания органов движения, нервной системы, женской и мужской половых сфер, последствий различных травм.

Вместе с классическим комплексом оздоровления ессентуцкие санатории активно внедряют современные программы, которые отвечают запросам времени. На курорте предложены постковидные реабилитационные процедуры, детокс-схемы, которые получили огромную популярность среди отдыхающих разных возрастов. Помимо главных достопримечательностей – **грязелечебниц, Николаевских ванн, механотерапии, галереи «Пятитысячник»** – город обустроивает **новые зелёные, досуговые зоны**. Ессентуки за последние годы стал популярным объектом **спортивного туризма**. Благодаря новым современным комплексам здесь проводятся не только крупные всероссийские, но и международные мероприятия среди футболистов, баскетболистов, триатлонистов, парашютистов, молодежи допризывного возраста и т. д., которые собирают тысячи болельщиков. На курорте зарегистрировано порядка 179 памятников истории, архитектуры и культуры. Ессентуки поддерживает марку всероссийской здравницы и является крупнейшим центром культурной жизни региона с множеством ярких событий, которые стали точкой притяжения для творческой интеллигенции Ставропольского края и России. В последние годы город **Ессентуки негласно носит звание «Фестивальный город»**. Ежегодно Ессентуки выступает площадкой для проведения таких мероприятий, как: Фестиваль военных оркестров войск национальной гвардии Российской Федерации, Фестиваль воздушных шаров, кинофестиваль, выставка «Благословенный Кавказ», выставка-ярмарка «Арбузник» и другие.

Узнать интересные факты из прошлого курорта можно в историко-краеведческом музее на Кисловодской улице. В просторных экспозиционных залах хранятся фрагменты мавзолея Ессена, а также другие уникальные экспонаты. Не испытывает недостатка в посетителях и дача Зимина или «Орлиное гнездо».

**Располагающая атмосфера умиротворения и скромного достоинства, которой дышит каждый уголок курорта, является лекарством для тела и души!**

С дополнительной информацией можно ознакомиться на сайте муниципального образования городского округа город-курорт Ессентуки <https://essentuki.gosuslugi.ru/o-munitsipalnom-obrazovanii/>.





# Железноводск



— уникальная жемчужина среди городов-курортов Кавказских Минеральных Вод. Уютный, тихий и зелёный среди всех город поистине уникален своей природой, климатом и природными лечебными ресурсами. Из всех городов Кавказских Минеральных Вод Железноводск — самый большой по занимаемой площади. Она

составляет более 93 гектаров, из которой 42 гектара занимают естественные леса.

С одной стороны, **Железноводск — это уникальный современный курорт с развитой инфраструктурой**, с другой — удивительный городок, воспетый в произведениях наших великих соотечественников. **Маленькая Швейцария** — так еще называют город, который расположен в живописной долине, образованной горами Бештау и Железная в естественном лесном массиве на высоте 630—650 метров над уровнем моря. Железноводск по своим метеорологическим условиям приближается к климату средних Альп: он вполне благоприятен для лечения как в летний, так и в зимний периоды. Преимуществами города-курорта Железноводска можно назвать **уникальные лечебные факторы** (климат, лечебная вода, лечебные терренкуры), развитая курортная инфраструктура, объекты культурного наследия и проведение масштабных событийных мероприятий.


Современный Железноводск — это бурно развивающийся круглогодичный курорт с разнообразным санаторным комплексом. Сегодня здесь работает более 25 санаториев и порядка полутора десятка гостиниц, которые посещают свыше 130 тысяч отдыхающих в год. Современное оборудование, мощнейшая лечебно-диагностическая база, квалифицированный, внимательный персонал санаториев обеспечивают высокое качество лечения. Основная медицинская специализация в городе-курорте Железноводске — **урология**. Приоритетность этого направления определена в первую очередь тем, что при лечении болезней мочевыводящих путей, мочекаменного диатеза и ряда других заболеваний высокую эффективность показывает применение вод двух главных природных жемчужин курорта — Славяновского и Смирновского источников. Использование созданных самой природой лечебных факторов эффективно дополняется лечебной базой санаториев. Город-курорт развивается также и благодаря курортному сбору. Все средства идут на улучшение туристической инфраструктуры города-курорта Железноводска.

**Железноводск стал первым городом по внедрению цифровых технологий** и платформенных решений. **Проект «Умный Железноводск»** предназначен как для жителей, так и для гостей города. Он позволяет бесплатно и доходчиво рассказать обо всём, что происходит в городе, оперативно дать необходимые разъяснения, в кратчайшие сроки принять меры по устранению возникших проблем. Мобильное приложение «Туристический гид по Железноводску» даёт возможность для гостей города узнать информацию где поесть, куда сходить, какие есть достопримечательности, какие новости и события проходят в городе. Один из модулей «Покоритель Железных гор» представляет собой интерактивную 3D-карту с изображением города Железноводска. На карте представлены маршруты, за прохождение которых будут начисляться специальные бонусные баллы (курортные рубли), которые позже можно будет потратить с помощью городской программы лояльности.

Благодаря цифровизации города-курорта Железноводск «Умным городом» могут пользоваться и жители, и отдыхающие при помощи информационных панелей, мобильного приложения и официального сайта «Умный Железноводск».

**Железноводск — курорт, в который хочется вернуться!**

С дополнительной информацией о городе-курорте и его достопримечательностях можно ознакомиться на сайте <https://fe26.ru> или в приложении «Туристический гид по Железноводску».



# Кисловодск



– один из крупнейших российских бальнеологических и горноклиматических курортов федерального значения. Основные природные лечебные ресурсы – **минеральные воды, грязи и климат**. Общая площадь города составляет 7,2 тысячи гектаров.

Кисловодск находится в особо охраняемом эколого-курортном регионе Кавказских Минеральных Вод. Он расположен в северных предгорьях Большого Кавказа, в долине на высоте 750—1200 метров над уровнем моря. Густые леса, душистые травы, горные реки очищают и наполняют воздух свежестью, что создаёт **уникальную микроклиматическую зону**. Можно сказать, что в Кисловодске даже воздух имеет целебную силу. По количеству солнечных дней город не уступает лучшим курортам мира (около 300 солнечных дней в году). Лето в Кисловодске продолжительное (до 5 месяцев), никогда не бывает жарким. Зима умеренно мягкая, сухая, с неустойчивым снежным покровом.

История Кисловодска, начиная с его возникновения и до наших дней, неразрывно связана с его главным источником углекислой минеральной воды – нарзаном. Первые сведения о «прекрасном кислом роднике» в районе Кисловодской долины относятся к 1717 году. Но официальную историю курорт ведёт с 1803 года, когда император Александр I специальным указом объявил Кисловодск лечебной местностью государственного значения и распорядился построить новую военную крепость неподалеку от Кислового колодца, где и возник курортный центр.

1823 год является датой основания известного Кисловодского парка. Сегодня его площадь составляет 966 гектаров. Парк является рукотворным чудом, сделанным многими поколениями горожан. В Кисловодском курортном парке впервые в России (в 1901 году) был проложен маршрут для лечебной ходьбы – терренкур. **Метод «тренирующего лечения местностью»** активно используют и в настоящее время. В 2016 году распоряжением Правительства Российской Федерации кисловодскому парку присвоен статус национального.

Многие известные зодчие воплощали свои проекты и формировали **неповторимый архитектурный облик** Кисловодска. В городе прекрасно сочетаются здания, построенные в разных архитектурных стилях, придающих неповторимый шарм исторической части Кисловодска.

Современный Кисловодск представляет собой единый курортный комплекс с **развитой санаторно-курортной и городской инфраструктурой**. Медицинская база курорта ориентирована на лечение и профилактику заболеваний сердечно-сосудистой, лёгочной, нервной, опорно-двигательной систем организма. На сегодняшний день в городе функционирует более 140 объектов для размещения гостей, которые ежегодно на отдых принимают свыше полумиллиона отдыхающих. Кисловодск имеет огромный ресурсный потенциал для развития лечебно-оздоровительного, событийно-познавательного, этнографического, гастрономического туризма, как внутреннего, так и международного.

**Город солнца и нарзана остаётся навсегда в сердцах туристов!**

С дополнительной информацией можно ознакомиться на сайте муниципального образования города-курорта Кисловодска <https://adm-kislovodsk.ru/>, и по номеру телефона (8-87937) 2-74-76.





Город-герой

# Новороссийск



– красивый и благоустроенный город, расположенный на юго-востоке Краснодарского края, у берегов глубоководной Цемесской (Новороссийской) бухты Чёрного моря. Эта природная гавань во многом определила направление развития Новороссийска, превратив его в крупнейший торговый порт, курортно-рекреационный, культурно-исторический центр и форпост южных рубежей России.

Территория, которую занимает Новороссийск, находится на стыке различных географических зон – суши и моря, степей и гор. Климат имеет сходные черты с субтропиками Средиземноморья.

Зима длится не более одного месяца, продолжительность тёплого периода 200—225 дней в году.

**Природно-климатическая среда** способствует активному оздоровлению, лечению и приятному отдыху.

Окрестности Новороссийска славятся **живописной природой**. В них расположены морские курортные зоны: Широкая Балка, Сухая Щель, Южная Озереевка, посёлок Дюрсо, в которых функционируют многочисленные базы отдыха, оздоровительные и санаторно-курортные организации.

Также для туристов доступны объекты, относящиеся к познавательно-развлекательному и патриотическому туризму: парк живой природы «ДоДо», «Арена-Колизей» культурно-туристического комплекса «Россия», планетарий «имени Ю. А. Гагарина», корабль боевой славы «Михаил Кутузов» и мемориальный «Ансамбль Малая Земля» Новороссийского исторического музея-заповедника.

В Новороссийске представлено **многообразие археологических и исторических памятников**, а также памятники природы, например, легендарное **озеро Абрау**. Это самое большое озеро Северного Кавказа, его площадь – 160 гектаров. В то же время озеро обладает кристально чистой водой, характерной для проточных водоёмов. Увидеть своими глазами озеро Абрау можно, посетив в том числе и **экологические тропы** в окрестностях с. Абрау-Дюрсо, которые крайне востребованы у туристов Новороссийска. Маршруты оснащены современной навигацией по пути следования.

На территории Новороссийска круглогодично принимают гостей порядка 17 объектов туристского показа с большим выбором программ, основную долю из них составляют предприятия агротуризма. Преимущественно это объекты, занимающиеся виноградарством и виноделием, которые ориентированы на производство собственной продукции и популяризацию Черноморской кухни. Старейший завод России по производству игристых вин «Абрау-Дюрсо» предлагает гостям посетить специальный музей, в котором имеется дегустационный зал. Хорошо известно своими виноградниками местечко Мысхако, где вызревает лучший виноград сорта **«каберне-совиньон»** в России.

Любителям водных видов спорта интересно будет посещение школы парусного спорта Abrau Sailing «Абрау Сейлинг» в селе Абрау-Дюрсо.

**Новороссийск — город, в который можно влюбиться с первого взгляда!**

С дополнительной информацией можно ознакомиться на сайте <https://kurortkuban.ru/territory/novorossiysk> и по номеру телефона 8 (8617) 63-23-32.



# Пятигорск



является административно-территориальной единицей Ставропольского края, курорт федерального значения в соответствии с постановлением Правительства Российской Федерации от 17 января 2006 г. № 14 «О признании курортов Ессентуки, Железноводск, Кисловодск и Пятигорск, расположенных в Ставропольском крае, курортами федерального значения и об утверждении положений об этих курортах».

Пятигорск — **старейший бальнеологический и грязевой курорт** федерального значения, **торговый, научный, культурный и туристский центр** эколого-курортного региона Кавказские Минеральные Воды. С 19 января 2010 года является центром Северо-Кавказского федерального округа. Пятигорск сегодня – это многопрофильный курорт и туристический центр региона КМВ, который продолжает развиваться, опираясь на свою историю, культуру и традиции. Ключевыми конкурентными преимуществами Пятигорска, привлекающими гостей на курорт, являются:

- **уникальные лечебные факторы** (климат, свыше 50 каптажей минеральных источников, различающихся по химическому составу и температуре воды; целебная грязь озера Тамбукан);
- более 200 объектов культурного наследия и достопримечательностей, **богатая история и традиции;**
- развитая курортная **инфраструктура** (парки, скверы, терренкуры и пр.);
- крупные событийные **мероприятия** (фестивали, концерты, форумы, выставки и пр.);
- **более 30 экскурсионных маршрутов**, в том числе иммерсивных (с привлечением костюмированных актёров) и на брендированных электромобилях;
- **центральное положение** в месте разветвления транспортных путей как среди городов КМВ, так и республик СКФО.

Основная доля туристских посещений Пятигорска, безусловно, связана с лечебно-оздоровительным туризмом. Санаторно-курортный комплекс города представляют **порядка 21 санаторно-курортного учреждения** коечной ёмкостью более 5800 мест, в том числе НИИ Курортологии и Пятигорская бальнеогрязелечебница. В санаториях города можно пройти обследование и лечение заболеваний опорно-двигательного аппарата, сердечно-сосудистой системы, центральной и периферической нервных систем, болезней кожи, гинекологических, иммуноаллергических и ряда других заболеваний.

Гостиничный комплекс представлен более 80 коллективными средствами размещения разного уровня (от хостелов до четырехзвёздочных отелей). Город Пятигорск продолжает сохранять статус одного из лидирующих курортов не только Ставропольского края, но всей страны в целом. Неоднократно курорт попадал в рейтинги городов, которые выбирают для посещения в праздники и каникулы, а также для путешествий с детьми и для активного отдыха. Для гостей и жителей города Пятигорска на постоянной основе проводятся разнообразные мероприятия, среди которых: **«Курортные вечера»** – организация досуга жителей и гостей в скверах и парках города; **серия забегов «Кавказ ран»;** **иммерсивные экскурсии** – уникальные пешеходные экскурсии, позволяющие узнать интересные факты из истории и культуры города Пятигорска в новом интерактивном формате с костюмированными актёрами и с использованием современных технологий; аудиозакскурсии на электромобилях; тематические фестивали, ярмарки и прочие интересные мероприятия.

**Город, рождённый живой водой целебных источников, без сомнений оставляет в сердце каждого туриста частичку своей любви!**

С дополнительной информацией можно ознакомиться на сайтах: <https://pyatigorsk.org/>,  
<https://www.pyatigorsk.online/>, телефон/факс +7 (8793) 33-49-35, email: oekt334935@mail.ru.





# Саки



– это один из древнейших населённых пунктов Крымского полуострова. Свидетельства древних писателей и учёных, а также археологические раскопки подтвердили, что местность, где расположен город, была населена уже в очень отдалённые времена. **Дарующий жизнь — так называют Саки.** Очень ёмко и точно передают сущность курорта, дарящего радость материнства, исцеляющего и продлевающего жизнь. Город Саки расположен на западном побережье

Крымского полуострова, на берегу Каламитского залива, в южной части Сакского района, недалеко от границы с Симферопольским районом.

**Любопытные музеи и красивые парки, уютные аллеи и старинные замки** – в городе много интересных мест. Но самые важные достопримечательности Сак – это грязевые озёра и многочисленные санатории. Саки — известный бальнеогрязевой курорт в Крыму. Основными лечебными ресурсами являются: **приморско-степной климат, морская вода, песчаные пляжи, лечебная рапа и грязи сакского озера, минеральные воды.** Это определило значение Саки как климатического и бальнеологического курорта. **Мягкий климат** без резких колебаний температур, один из самых солнечных районов, мелководная прибрежная полоса залива хорошо прогревается, море здесь очень тёплое. Песчаные пляжи являются ценным лечебным фактором. На территории расположено более 14 санаторно-курортных учреждений, специализирующихся на лечении многих заболеваний и травм.

**Минеральные воды** используются для внутреннего применения при лечении заболеваний желудочно-кишечного тракта и наружного применения в виде ванн, душей и плавательных бассейнов для лечения заболеваний опорно-двигательной системы, центральной и периферической, нервной систем, некоторых сердечно-сосудистых заболеваний.

**Лечебная грязь** применяется для лечения заболеваний опорно-двигательного аппарата, болезней нервной системы, патологии органов пищеварения, заболеваний кожи. **Рапа** используется для ванн и других наружных процедур при лечении заболеваний опорно-двигательного аппарата, периферической, нервной систем, гинекологических и кожных заболеваний, болезней нарушения обмена веществ и некоторых заболеваний сердечно-сосудистой системы. Морская вода как лечебный фактор используется не только как талассотерапия, она применяется и для бальнеолечения. Воздушные морские потоки, смешиваясь с испарениями сакского солёного озера, считаются уникальным, эффективным природным ингалятором.



Город Саки в Крыму известен богатым культурным и историческим наследием. Излюбленным местом туристов является **Сакский курортный парк**, территория которого занимает порядка 50 гектаров. Одной из его визитных карточек является скульптура «Борьба бронтозавра с цератозаврами». Необычный памятник появился здесь в 1930-х годах. А позже этот памятник вдохновил создателей герба Сак — бронтозавр в 2005 году был размещён на символе города. **Уникальное озеро Сасык-Сиваш** – привлекает туристов необычным оттенком. Вся палитра розовых и красных красок отражается в воде. Но главная особенность водоёма – лечебные грязи. **Городище Кара-Тобе** — музей под открытым небом представляет собой уникальный археологический комплекс, который состоит из руин древнего поселения. Учёные утверждают, что возраст некоторых построек составляет не менее 2,5 тысяч лет.

**Древний город Крыма Саки – всегда гостеприимен!**

С дополнительной информацией можно ознакомиться на официальном сайте администрации города Саки Республики Крым <https://saki.rk.gov.ru>.



# Сочи



– крупнейший и единственный в России субтропический курорт.

Вдоль побережья Чёрного моря раскинулся удивительный по красоте город-курорт, протяжённостью около 100 километров.

Гости, приезжающие в Сочи, попадают в атмосферу санаторно-курортного лечения, оздоровления, развлечений, спортивного духа, зрелищных мероприятий и экскурсий.

Сочи – один из крупнейших в мире и в России круглогодичных климато-бальнеологических курортов, всероссийская здравница, где сосредоточены **лучшие санатории, пансионаты, оздоровительные комплексы Черноморского побережья**. Широкую известность получило сочинское месторождение йодобромных и минеральных сероводородных вод **Мацеста**. Эти воды принадлежат к наиболее дефицитным для большинства стран типам минеральных вод и используется при лечении самых различных болезней. Развивается применение питьевых минеральных вод, разведанных и эксплуатируемых месторождений на территории Сочи. Сегодня Сочи может предложить гостям разнообразные виды туризма. Перечень экскурсий и развлечений, доступный гостям города, очень обширен: **музеи, парки, природные объекты показа, а также рафтинг, парашют, восхождения к снежным вершинам, пешие турпоходы, маунтинбайк, виаферрата, каньонинг, скалолазание, спелео- и конные маршруты, альпинизм, виндсёрфинг, дайвинг, парусный спорт, катание на гидропланах и аквабайках**. И это далеко не всё!

Более половины площади города входит в Сочинский национальный парк, примыкая к границе Кавказского государственного природного биосферного заповедника имени Х.Г. Шапошникова, на территории которого – порядка 160 объектов туристского показа. Новый тренд путешествий – оздоровление и отдых в горах. Горные курорты сегодня предлагают большой выбор современных оздоровительных и лечебных услуг.

Событийный календарь Сочи очень насыщен в любое время года. В городе проходят **крупные международные мероприятия, различные гастрономические и музыкальные фестивали**.

Для проведения **MICE-мероприятий** город может предложить 10 крупнейших конгресс-центров, 140 конференц-залов, 40 конгресс-отелей и более 50 ресторанов для проведения корпоративных мероприятий. Красота природы и рекреационные возможности, создают беспрецедентные условия для делового и корпоративного туризма.

Мягкий климат, чистое море, свежий морской воздух, уникальный рельеф местности, пышная субтропическая растительность, а также целебные минеральные источники – всё это способствует прекрасному отдыху и укреплению здоровья.

**Ждём вас в Сочи!**

С дополнительной информацией можно ознакомиться: Департамент курортов, туризма и потребительской сферы администрации муниципального образования город-курорт Сочи Краснодарского края, Советская ул., д. 26, город Сочи, 354000, тел. 8 (862) 266 06 06 доб. 1623,1247; e-mail: [DKT@sochiadm.ru](mailto:DKT@sochiadm.ru)





# Темрюкский район



расположен на Таманском полуострове в юго-западной части Краснодарского края и является одним из самых солнечных районов края. Территория района омывается Чёрным и Азовским морями, водами Керченского пролива, граничит с Крымом. На побережье Азовского и Чёрного морей располагается **220 километров песчаных пляжей**. На пляжах созданы комфортные и безопасные условия для отдыха, внедрён единый архитектурный облик пляжной инфраструктуры. Сезон отдыха на море продолжается с июня по август. Район имеет широкие возможности для дальнейшего

развития санаторно-курортной индустрии и туризма с использованием имеющихся природных лечебно-рекреационных ресурсов и культурно-исторического наследия. Сегодня здесь действует более 350 гостиниц и гостевых домов, 55 баз отдыха, 2 детских оздоровительных учреждения, 7 пансионатов и домов отдыха, а также 15 кемпингов, которые обеспечивают доступное пребывание туристов с любым уровнем дохода. Оздоровительный и культурно-досуговый потенциал района обусловлен природно-климатическими условиями, разнообразием ландшафтов и водных объектов. **Песчаные пляжи, уникальные грязевые вулканы, памятники археологии, долины индийских и египетских лотосов, вина терруаров Таманского полуострова** стали брендом Темрюкского района.

Темрюкский район — **место проведения имиджевых мероприятий**, таких как: фестиваль открытия курортного сезона, фестиваль вина и впечатлений «Таманская Лоза», фестиваль «Арбузный рай», летние фестивали в «Атамани». Мероприятия ежегодно посещают от 10 до 17 тысяч человек. На краевом конкурсе лидеров туристской индустрии «Курортный Олимп — 2021» Темрюкский район занял первое место в номинации «Лучшая Азовская территория». С каждым годом увеличивается количество объектов туристского показа, в настоящее время планируют осуществлять деятельность порядка 40: историко-археологические, этнографические, сельские, культурно-познавательные, гастрономические, энологические, экологические. **Грязевые вулканы** – визитная карточка Таманского полуострова. Всем известно о лечебных свойствах грязи. Они эффективны при различных заболеваниях. Таманские сопочные грязи богаты содержанием биологически активных элементов: йода, брома, бора и используются для оздоровления и лечения ряда социально значимых заболеваний. При этом, многие целебные и грязевые источники для отдыхающих находятся в свободном доступе. Современное и разноплановое сельскохозяйственное производство Темрюкского района: садоводство, бахчеводство, овощеводство, виноградарство, в том числе и винодельческое, создают особую самобытность курортной территории. История Таманского полуострова несёт на себе отпечаток множества событий, сыгравших огромную роль в зарождении и развитии России. Сохранились свидетельства пребывания здесь **апостола Андрея Первозванного**.

Интереснейшим памятником глубокой древности является **городище Гермонасса-Тмутаракань**, расположенное в центральной части станицы Тамань. Город был основан в первой половине VI века до нашей эры. Во время археологических раскопок городища найдено немало древних предметов. Их можно увидеть в экспозициях Таманского археологического музея. Стоянка древних людей Кермек на Таманском полуострове, находящаяся недалеко от посёлка «За Родину», считается одной из древнейших стоянок. Античные площадки Темрюкского района являются составной частью туристических маршрутов **«Золотого кольца Боспорского царства»**.

**Добро пожаловать в Темрюкский район, где вас ждут незабываемые впечатления!**

С дополнительной информацией можно ознакомиться на сайте <https://temryuk.ru>, номера телефонов 8(86148)53959.354061, 8 (862) 266 06 06 доб. 1623,1247; e-mail: DKT@sochiadm.ru



# Туапсинский район



расположен на юге Краснодарского края, в центральной части Черноморского побережья Кавказа — курортной зоны России. Рельеф холмисто-гористый, горы подступают вплотную к береговой линии Чёрного моря. Протяженность Туапсинского курортного района составляет почти 100 километров вдоль Чёрного моря.

В районе самой природой созданы **великолепные условия для оздоровления, отдыха и туризма**. Территория обладает уникальными особенностями природных условий. Рекреационные и оздоровительные возможности, сочетающие природно-

климатические условия морского побережья и предгорий Северного Кавказа со сложившейся сетью санаторно-курортных и туристических учреждений, позволяют осуществлять весь комплекс мероприятий, направленных на оздоровление и предоставление полноценного отдыха.

На территории Туапсинского района услуги по лечению и оздоровлению оказывают **санатории и пансионаты с лечением**. Санатории имеют современную лечебную базу, разрабатывают программы по лечению, восстановлению и оздоровлению взрослых и детей. Основные профили лечения заболеваний в здравницах Туапсинского района: **опорно-двигательный аппарат, лор-заболевания, дыхательная и сердечно-сосудистая система**. В районе представлен широкий спектр услуг для туристов: от отдыха в палатках в автокемпинге (Туапсинский район входит в тройку лидеров в крае по количеству благоустроенных автокемпингов) до современных пятизвёздных отелей. Отдых на любой вкус и кошелёк. В районе работают 19 детских здравниц. Самые крупные из них - **Всероссийский детский центр «Орлёнок», оздоровительный лагерь «Шахтинский текстильщик», санаторно-оздоровительный лагерь «Морская волна», комплекс «Морская звезда» и другие**.

На территории района функционируют туристические и экскурсионные фирмы, предлагающие около 60 маршрутов, включающих в себя посещение 30 объектов туристского показа (дольмены, водопады, фермерские хозяйства, объекты сельского и аграрного туризма, конный туризм, дельфинарии, океанариум, аквапарки, парк юрского периода и многое другое). В районе имеются крупные производители собственной продукции, известной не только по краю, но и за его пределами. Учитывая многонациональность района, гостям предоставлен весь колорит и разнообразие национальных кухонь и обычаев. Визитными карточками курорта по праву считается ряд уникальных достопримечательностей. Одна из них – знаменитая **скала Киселёва**, расположенная в четырёх километрах от Туапсе, которая входит в состав охраняемого **лесопарка «Кадош»**. Это скала, названная в честь художника-передвижника Александра Киселёва, жившего в Туапсе и увековечившего местные пейзажи на своих полотнах. Также известность скале принесли съёмки фильма Леонида Гайдая «Бриллиантовая рука».

Не меньше чем скала Киселёва туристов интересуют древние сооружения – **дольмены**. На территории района их больше сотни. Самый известный дольменный комплекс в Туапсинском районе **Псынако** был открыт в начале 70-х годов прошлого века. Ещё один крупный дольменный комплекс находится в посёлке Пригородный, представлен «дольменом благополучия», «дольменом верности», дольменом «Тотем», «скалой желаний», менгиром «Тоннель в будущее».

**Туапсинский район всегда рад гостям!**

С дополнительной информацией можно ознакомиться на сайте администрации муниципального образования Туапсинский район: <https://www.tuapseregion.ru/>.





# Хвалынск



живущий уединенно на самой границе Нижней и Средней Волги, между Самарой и Саратовом, на северной окраине Саратовской области – не только один из красивейших и удивительных городов России, он также является старейшим русским поселением в Поволжье. Как только не называют этот маленький городок на Волге: **Жемчужина Поволжья**, волжская Швейцария, музей под открытым небом, Заповедник древностей. Хвалынск не просто населённый пункт и географическое понятие, это — Явление. Старообрядческий городок в прошлом всегда инстинктивно отторгал всё, что связано с цивилизацией, он сохранил **кустодиевско-островский дух русской провинции**.

Природа щедро одарила этот край своими богатствами. Здесь причудливо соединились доледниковый **затерянный мир**, живописные **меловые горы**, **хвойные и лиственные леса**, **степные просторы и песчаные волжские берега**. Утонувший в садах, пьянящий чистейшим воздухом, возвращающий в патриархальное спокойствие купеческого прошлого — всё это Хвалынск. Высокая ионизация воздуха и чудодейственные свойства родников создают целебный микроклимат района, а отсутствие вредных производств обеспечивает чистоту и высокое качество выпускаемых продуктов.

**Статус сакральной точки** появился у Хвалынска благодаря поселившимся в прошлых веках монахам-старообрядцам, основавшим скиты, а позже монастыри. В целительной зоне Черемшан ещё более 100 лет назад купцы и дворяне стали строить дачи, а молва о необыкновенной силе черемшанской воды привлекала состоятельных людей со всего Поволжья и ближайших губерний. В 20-е годы на базе черемшанских монастырей и купеческих дач стали строить профсоюзные здравницы, дома отдыха, санатории.

Сегодня туристско-рекреационный кластер представляют: **национальный парк «Хвалынский»**, **горнолыжный курорт «Хвалынь»**, **парк-отель «Хвалынский»**, **база отдыха «Хвалынская Жемчужина»**, гостиницы и гостевые дома. Лечебно-оздоровительный потенциал района представлен в услугах социально-оздоровительного Центра «Пещера Монаха». Помимо горнолыжных склонов в число главных мест отдыха туристов входят **«Хвалынские термы»** — тёплый бассейн под открытым небом, температура которого поддерживается в районе 35 градусов. С территории бассейна открывается шикарный вид на горы. Основными лечебными средствами здравниц служат природно-климатические условия. Определяющим фактором создания курортной сети является **микроклимат с богатой ионизацией воздуха**, оказывающий благоприятное влияние при заболеваниях сердечно-сосудистой системы, органов дыхания и различных форм неврозов. Особую ценность представляют черемшанские туманы, аналогов которым нет.

Историко-культурное наследие представляют памятники истории и культуры – 17 городищ, относящихся к VI в. до н.э., многочисленные каменные здания, музейные учреждения города: Хвалынский краеведческий музей, художественно-мемориальный музей им. К. С. Петрова-Водкина, памятник народной росписи «Дом со львом», частный самобытный музей Хвалынского яблочка.

В Хвалынске гармонично соединились стихия и здравый смысл, природное и творческое (архитектурное) начала. Соединились, дав жизнь целостному художественному образу города.

**Добро пожаловать в маленький город с большой душой!**

С дополнительной информацией можно ознакомиться на сайте ТИЦ Хвалынский <https://prohvalinsk.ru/ru>, телефон: 8(84595)2-13-60; +7(927)137-45-57.



# Ялта



– настоящая жемчужина России, сердце Крыма, обласканная южным солнцем, окутанная Чёрным морем и защищённая от холода величественной грядой Ай-Петри. Она поражает буквально всем: своими **неповторимыми пейзажами, горными ландшафтами, обилием уникальных дворцово-парковых комплексов** и достопримечательностей, которые ежегодно привлекают сотни тысяч туристов. Ялта имеет средиземноморский климат. Сегодня Ялта по праву считается одним из самых красивых и самых популярных курортов России. Красота местных пейзажей всегда привлекала, ещё в XIX – начале XX века Ялта была одной из культурных столиц, где подолгу жили писатели, поэты, художники, композиторы и театральные деятели. Жили, творили, любили...

История Ялты насчитывает много веков. Она берёт начало с момента освоения Крыма античными греками в V веке до н. э. По греческому мифу, моряки попали в шторм и, когда увидели вершушки гор и прекрасную зелёную долину, восхищённо воскликнули: «Ялос! Ялос!». Моряки высадились и основали поселение Ялта, что в переводе с греческого – прибрежная/береговая. Статус города Ялта получила в 1838 году и стала развиваться как курорт. Своим вниманием удостаивали город представители русской знати, члены императорского дома, русские аристократы и люди искусства. В Ялте сконцентрированы известные достопримечательности Крыма: **роскошные старинные дворцы XIX веков, прекрасные парки, Никитский ботанический сад.**

**Замок «Ласточкино гнездо»** — популярнейшая достопримечательность Южного Берега Крыма стала настоящей визитной карточкой и самым узнаваемым символом. Небольшой замок, построенный в неоготическом стиле на краю отвесной скалы **Аврора**, вот уже более 100 лет привлекает к себе внимание туристов. **Воронцовский дворцово-парковый ансамбль в Алушке**, созданный генерал-губернатором князем М. С. Воронцовым, привлекает туристов своим величественным зданием в оригинальном архитектурном стиле, возведённым из диабазы, и замечательным парком. Массандровский дворец, Ливадийский императорский дворец, дворец Эмира Бухарского, Юсуповский дворец, дворцы Кичкине и Дюльбер не оставят равнодушным ни одного туриста. **Горно-лесной заповедник** в Ялте – настоящий музей живой природы, созданный в 1973 году. На территории, занимающей почти 15 тысяч гектаров, сконцентрирована естественная коллекция флоры и фауны Крыма. **Солнечная (Царская) тропа**, устроенная для прогулок императорской семьи, — один из популярных пешеходных туристических маршрутов. Солнечную тропу также называют лечебной или тропой здоровья.

По мнению специалистов, на Южном Берегу Крыма уникальное сочетание трёх природных целебных сил: горного, морского и лесного воздуха. Пребывание в Ялте оказывает на человека лечебное, восстанавливающее действие. Санаторно-курортный и гостиничный комплексы здесь работают в разных ценовых категориях. Сегодня многие отели и санатории, расположенные в самых живописных местах городского округа Ялта функционируют круглогодично. Лечебно-оздоровительные процедуры по специально разработанным программам предоставляются в комплексе с климатотерапией. Ялтинские санатории специализируются на лечении заболеваний верхних дыхательных путей, нервной и сердечно-сосудистой систем.

**Добро пожаловать в Ялту – в город счастья на Южном Берегу Крыма!**

С дополнительной информацией можно ознакомиться на официальном сайте администрации города Ялта Республики Крым <https://yalta.rk.gov.ru>, а также по номеру телефона отдела по вопросам курорта и туризма администрации города Ялта Республики Крым: + 7 3654 23 04 38.





**ДАННЫЙ МАТЕРИАЛ И ДОПОЛНИТЕЛЬНУЮ  
ИНФОРМАЦИЮ МОЖНО ПОЛУЧИТЬ  
НА ОФИЦИАЛЬНОМ ИНТЕРНЕТ-САЙТЕ  
АССОЦИАЦИИ**

**WWW.ASKUGOR.RU**

**КОНТАКТЫ:**

**354000, г. Сочи, Курортный проспект, д. 37  
Ассоциация курортных и туристических городов  
тел. +7 (862) 277-74-20  
адрес электронной почты: [info@askugor.ru](mailto:info@askugor.ru)**



# Стратегические партнеры Ассоциации курортных и туристических городов



Кавказский  
государственный  
природный  
биосферный  
заповедник имени  
Х. Г. Шапошникова



*Российская Академия Наук*



**ФГБУ «НМИЦ РК»**  
Минздрава России



**РОССИЙСКАЯ  
АКАДЕМИЯ  
АРХИТЕКТУРЫ  
И СТРОИТЕЛЬНЫХ  
НАУК  
(РААСН)**



**АССОЦИАЦИЯ**  
ПО БЕЗОПАСНОСТИ ОБЪЕКТОВ ТУРИСТСКОЙ ИНДУСТРИИ  
**БЕЗОПАСНОСТЬ ТУРИЗМА**  
TOURISM SAFETY ASSOCIATION